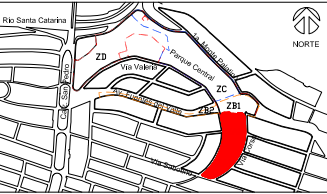


UBICACIÓN GENERAL



Características del Proyecto : Zona A

Superficie de Intervención ZC:	30,000 m ² / 3 Ha	Superficie de arbolado:	1,450 m ²	Longitud de Instalación:	288 m
Superficie de tránsito:	377 m ²	Superficie de banquetas:	1,870 m ²	Sup. de banquetas de adoquines:	229 m ²
Sup. zona de juegos infantiles:	772 m ²	Sup. parque céntrico:	911 m ²		

SIMBOLOGÍA

NOTAS GENERALES

- Los niveles son referidos en metros, de acuerdo al banco de nivel existente.
- Las cotas deben ser verificadas, no se tomaron medidas a escala de este plano.
- Este plano deberá verificarse con los correspondientes de estructura e instalaciones, cualquier discrepancia deberá consultarse con el proyectista.
- El contratista deberá verificar en el lugar de la obra, las dimensiones y niveles indicados en este plano, antes de iniciar cualquier trabajo, debiendo informar a la dirección arquitectónica cualquier diferencia que hubiere, así como la interpretación del proyecto consultada a este dibujo.
- El plano con la última corrección cancela el anterior.
- Los acabados, especificaciones y detalles señalados en este plano deberán ejecutarse de acuerdo a las especificaciones correspondientes.
- Los datos arquitectónicos rigen sobre los datos estructurales.
- Las medidas dadas de torques de los planos arquitectónicos y de albañilería las cuales deben coincidir con las cotas estructurales.
- Este proyecto deberá ser estudiado en todos sus partes por la Secretaría de Obras del Municipio de San Pedro Garza García, recibido el 28 de Agosto de 2019.
- El proyecto deberá ser estudiado en todos sus partes por la supervisión y la empresa constructora previa al inicio de los trabajos.

Cuadro de Revisión

REV.	Fecha	Dibujó	Revisó	Aprobó

Fase de Proyecto: PROYECTO EJECUTIVO

Responsables de Diseño, Arquitectura y Paisaje

Nombre: **Arq. Mario Schjeñan Garduño** **gdu**
Director General

Nombre: **Marco A. González**
Coordinador Administrativo gdu

Nombre: **Arq. Gustavo Rojas Paredes**
Coordinador General de Proyecto Ejecutivo

Equipo de diseño y desarrollo de proyecto:
Arq. Paj. Jessica Navarrete Hernández
D.U.A. Pamela Salazar de Jesús
Arq. Carlos Rodríguez Carmona
Pasante Ing. Arq. Sergio Alejandro López Makija
Arq. Juan José Peña Berdeya
Arq. y Pl. Bethel Ruiz Ortiz

Responsables Técnicos

Nombre	Cédula No. de registro	Firma
Instalaciones e Infraestructura: NOLTE - Ing. Mario Villafán		
Trazo, nivelación: ARSUAM - Ing. Armando Guerrero F.		
Ingeniería de costos: ICARM - Ing. Jose M. Roldán P.		
Diseño y cálculo estructural: Grupo Clever - Ing. Enrique Clever		
Diseño de iluminación arquitectónica: 333 Luxes - Elías Cisneros		

Municipio de San Pedro Garza García

Nombre: **Miguel Bernardo Treviño de Hoyos**
Presidente Municipal

Nombre: **Ramona Yadira Medina Hernández**
Secretaría de Obras Públicas

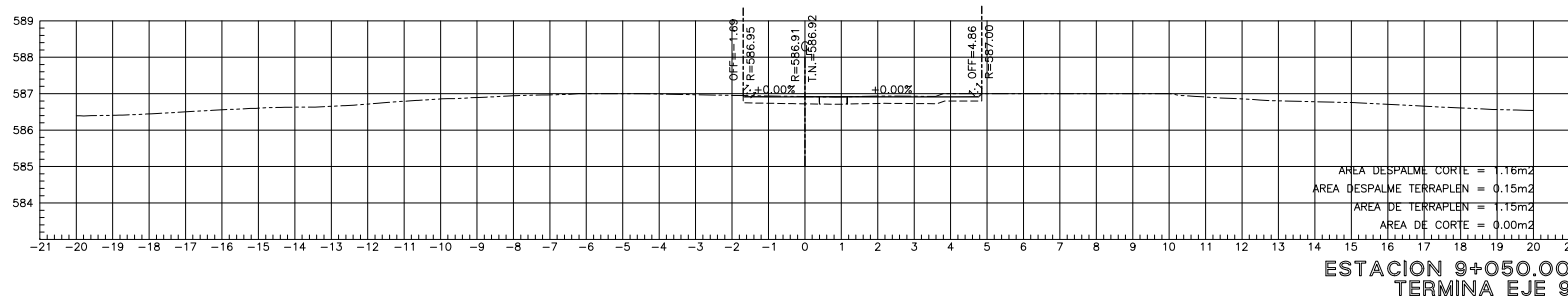
Nombre: **Arq. Héctor Librado Hinojosa Hernández**
Director de Proyectos y Construcción

Ubicación:	Proyecto:
Colonia Fuentes del Valle	Arq. Mario Schjeñan Garduño
México, San Pedro Garza García Monterrey, NL.	Dibujó: gdu
	Revisó: gdu

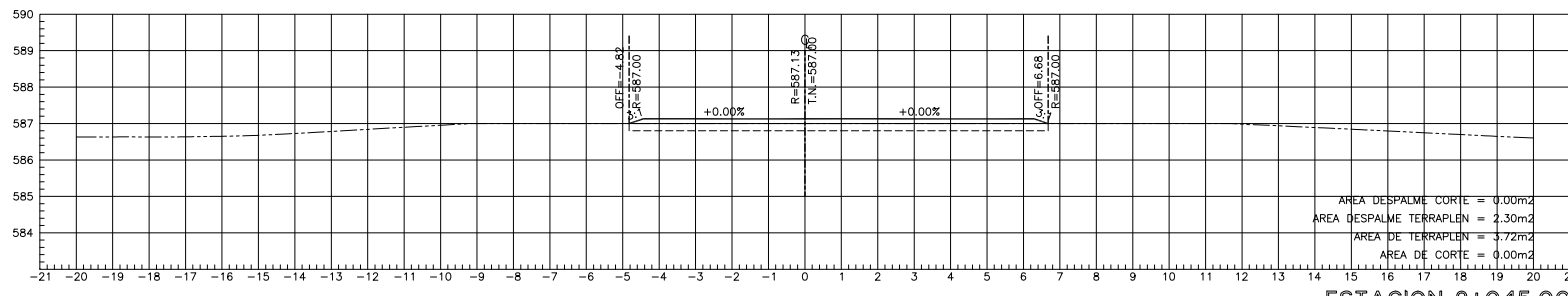
Título del plano

Parque Central San Pedro Garza García
Plano de secciones: 9+040.00 al 9+050.00

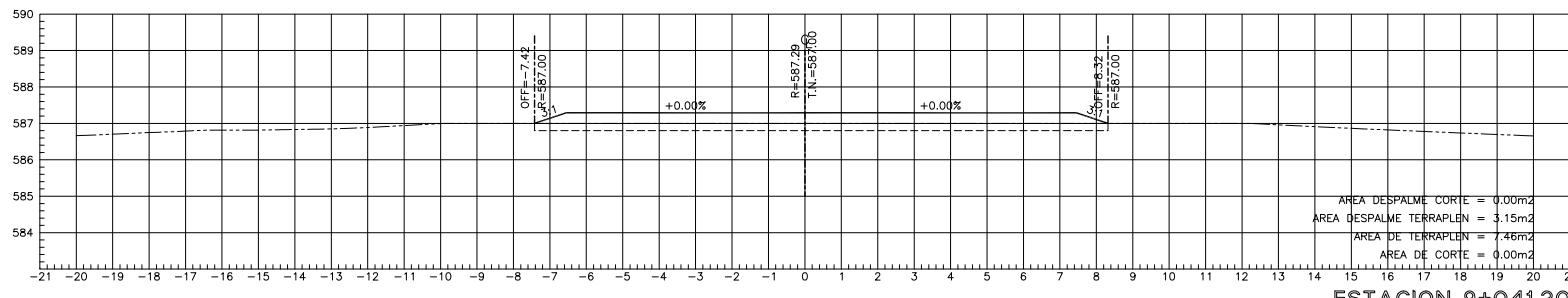
Escala: 1:100	Acotación: Metros	Clave del plano: ZA-SC-09-03
Fecha de emisión de plano: 08 de Octubre del 2019		



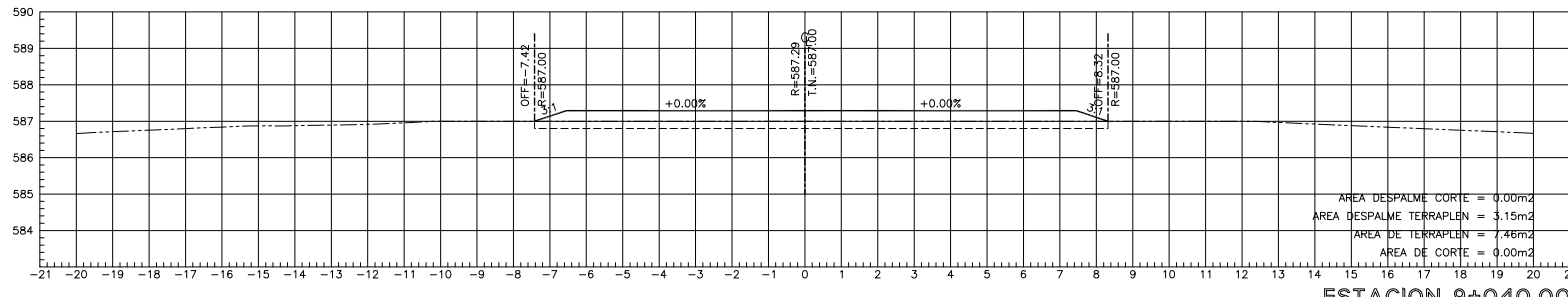
ESTACION 9+050.00
TERMINA EJE 9



ESTACION 9+045.00



ESTACION 9+041.20



ESTACION 9+040.00